SITUACE V KM 65,407 - 66,157 1:500

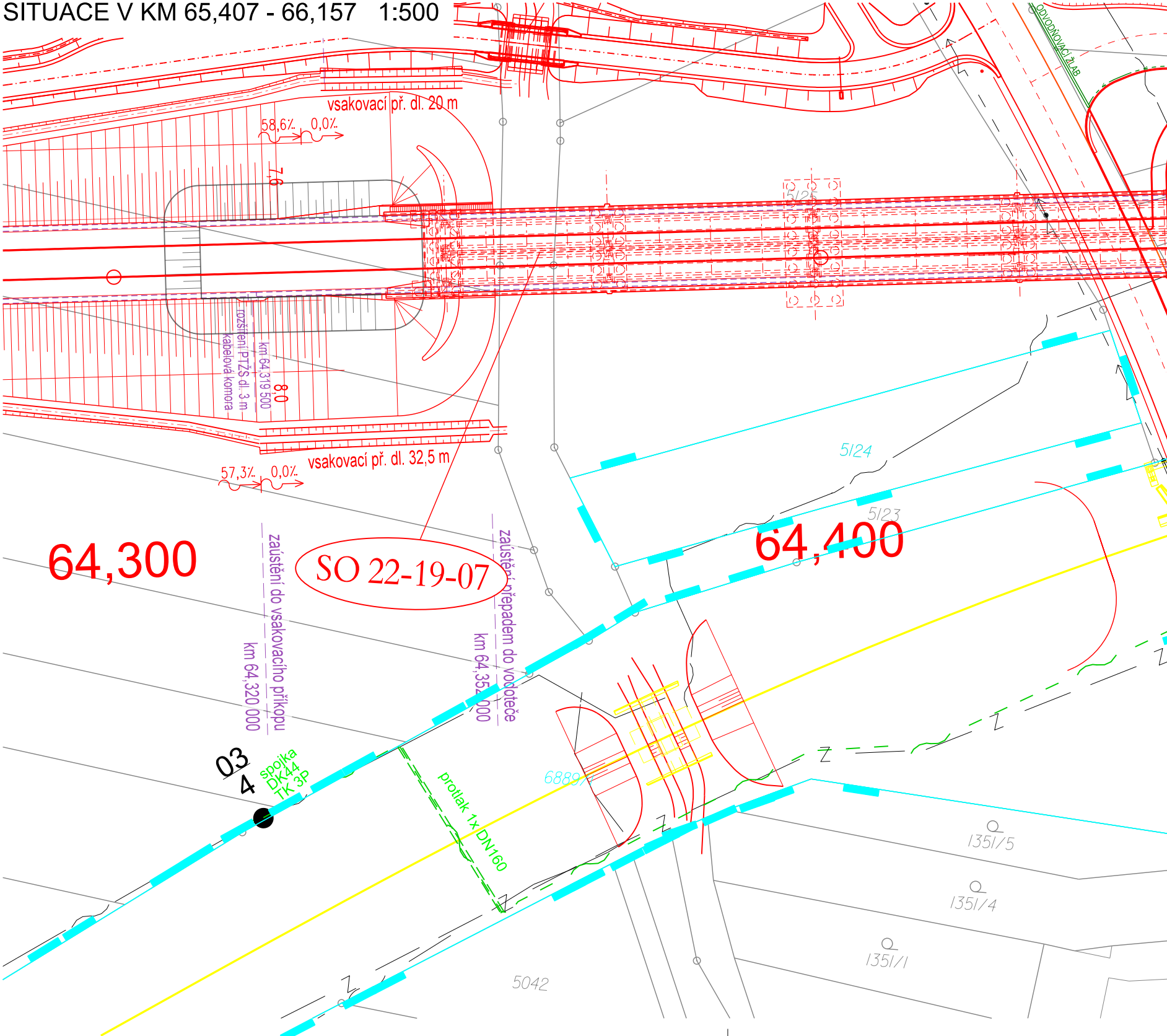
vsakovací př. dl. 20 m
58,6‰
0,0‰
7,6
ODVODŇOVACÍ ŽLAB
5125
rozšíření PTŽS dl. 3 m
kabelová komora
km 64,319 500
8,0
vsakovací př. dl. 32,5 m
57,3‰
0,0‰
5124
5123
64,300
64,400
SO 22-19-07
zaústění do vsakovacího příkopu
km 64,320 000
zaústění přepadem do vodoteče
km 64,352 000
03
4
spojka
DK44
TK 3P
protlak 1x DN160
6889/1
1351/5
1351/4
1351/1
5042

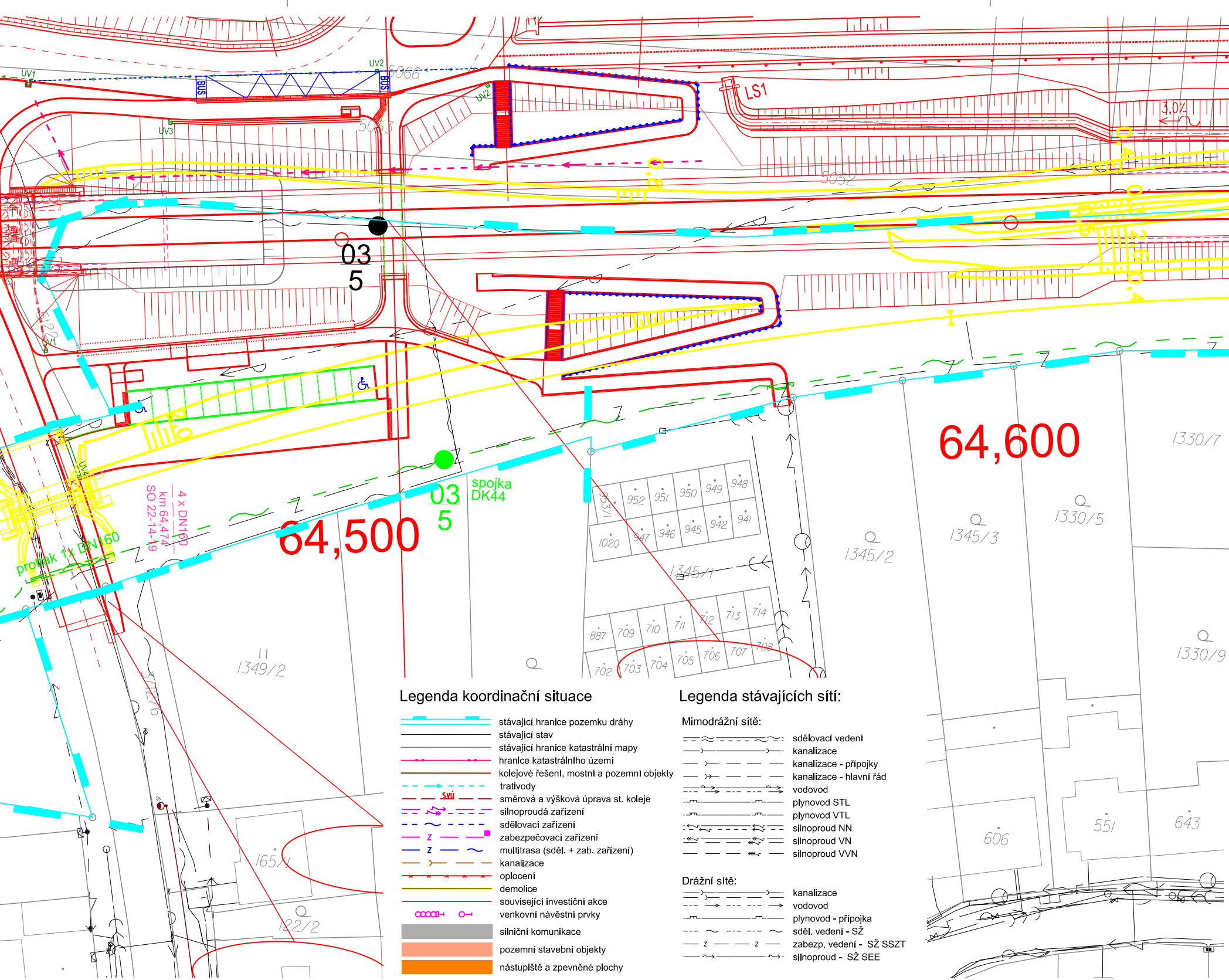
UV1
UV2
UV3
UV4
BUS
BUS
5066
5053
5052
LS1
3,0‰
03
5
03
5
spojka
DK44
64,500
64,600
protlak 1x DN160
4 x DN160
km 64,474
SO 22-14-19
2,0
0,8
953/1
952
951
950
949
948
1020
947
946
945
942
941
1345/1
887
709
710
711
712
713
714
702
703
704
705
706
707
708
1349/2
1345/2
1345/3
1330/5
1330/7
1330/9
165/1
122/2
606
551
643

Legenda koordinační situace

stávající hranice pozemku dráhy
stávající stav
stávající hranice katastrální mapy
hranice katastrálního území
kolejové řešení, mostní a pozemní objekty
trativody
SVÚ směrová a výšková úprava st. koleje
silnoproudá zařízení
sdělovací zařízení
Z zabezpečovací zařízení
Z multitrasa (sděl. + zab. zařízení)
kanalizace
oplocení
demolice
související investiční akce
venkovní návěstní prvky
silniční komunikace
pozemní stavební objekty
nástupiště a zpevněné plochy

Legenda stávajících sítí:

Mimodrážní sítě:

sdělovací vedení
kanalizace
kanalizace - přípojky
kanalizace - hlavní řád
vodovod
plynovod STL
plynovod VTL
silnoproud NN
silnoproud VN
silnoproud VVN

Drážní sítě:

kanalizace
vodovod
plynovod - přípojka
sděl. vedení - SŽ
Z Z zabezp. vedení - SŽ SSZT
silnoproud - SŽ SEE

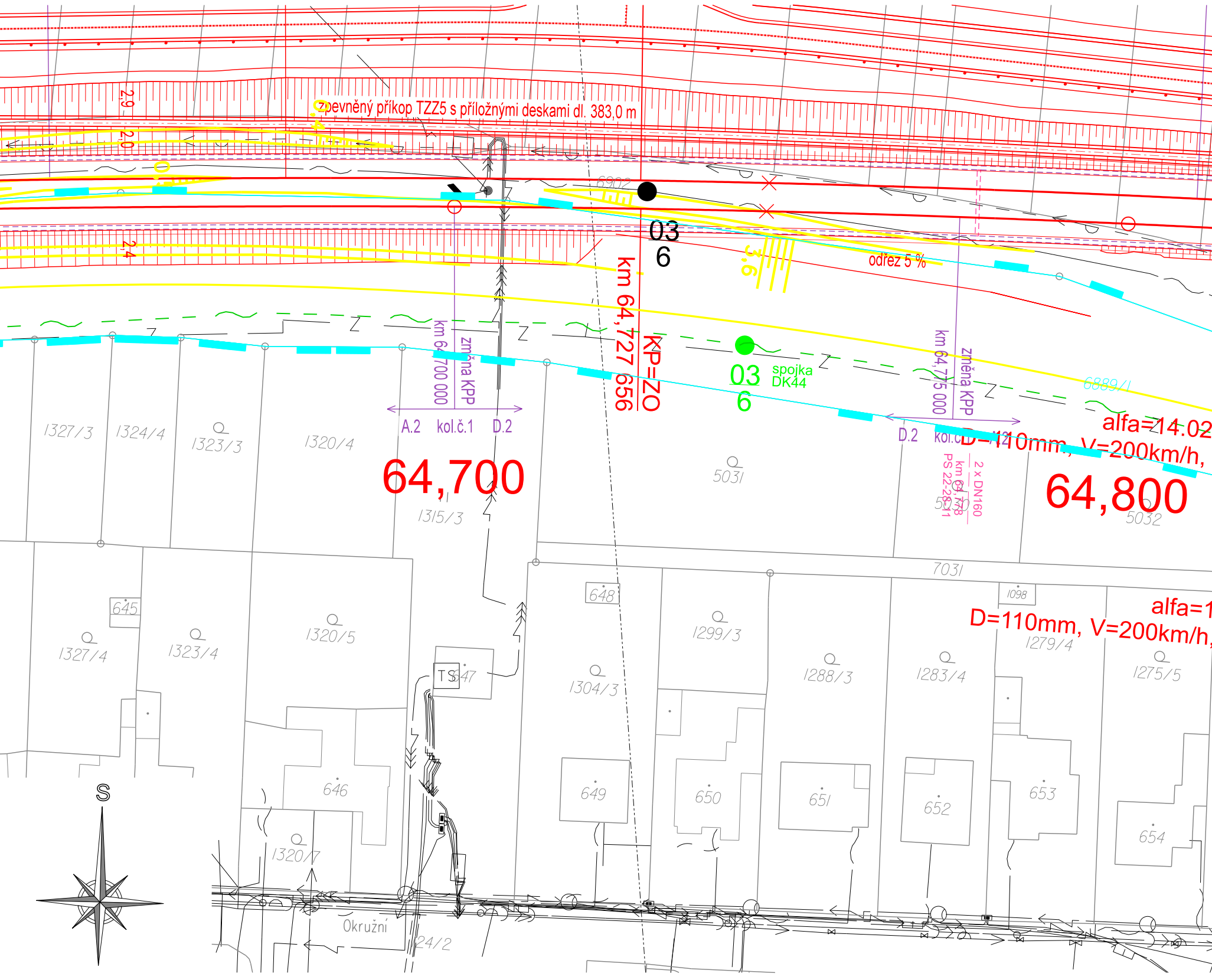
zpevněný příkop TZZ5 s příložnými deskami dl. 383,0 m
2,9
2,0
2,4
3,6
6902
03
6
km 64,727 656
KP=ZO
odřez 5 %
km 64,700 000
změna KPP
A.2
kol.č.1
D.2
64,700
03
6
spojka
DK44
km 64,775 000
změna KPP
D.2
kol.č
6889/1
alfa=14.02
D=110mm, V=200km/h,
2 x DN160
km 64,778
PS 22-28.11
64,800
1327/3
1324/4
1323/3
1320/4
5031
1315/3
5030
5032
7031
645
648
1098
alfa=1
D=110mm, V=200km/h,
1327/4
1323/4
1320/5
1299/3
1304/3
1288/3
1283/4
1279/4
1275/5
TS
647
646
649
650
651
652
653
654
1320/7
Okružní
24/2
S

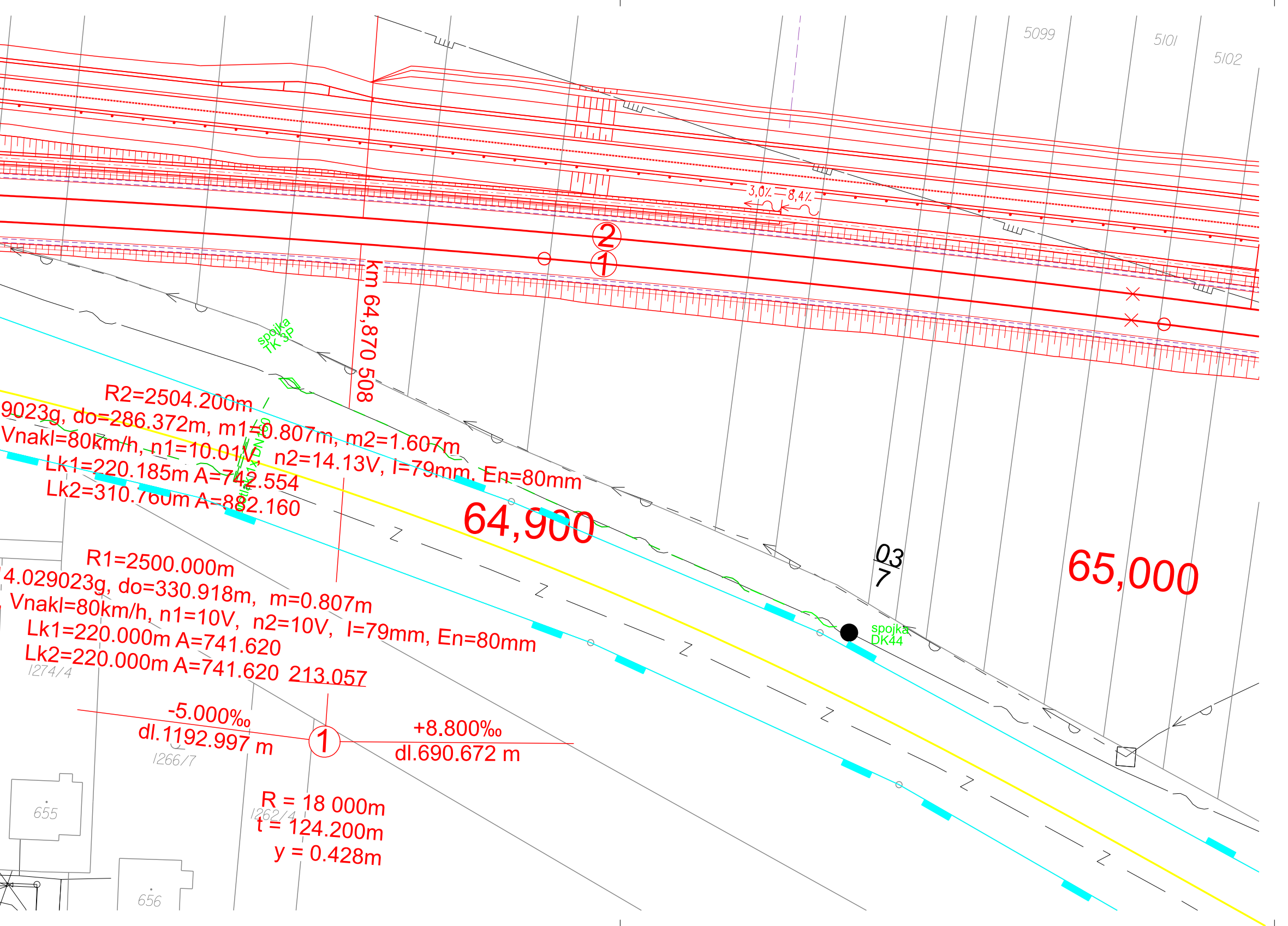
5099
5101
5102
3,0%
8,4%
②
①
km 64,870 508
spojka
TK 3P
R2=2504.200m
9023g, do=286.372m, m1=0.807m, m2=1.607m
Vnakl=80km/h, n1=10.01V, n2=14.13V, I=79mm, En=80mm
Lk1=220.185m A=742.554
Lk2=310.760m A=882.160
1x DN160
64,900
03
7
65,000
spojka
DK44
Z
R1=2500.000m
4.029023g, do=330.918m, m=0.807m
Vnakl=80km/h, n1=10V, n2=10V, I=79mm, En=80mm
Lk1=220.000m A=741.620
Lk2=220.000m A=741.620 213.057
1274/4
-5.000‰
dl.1192.997 m
①
+8.800‰
dl.690.672 m
1266/7
R = 18 000m
t = 124.200m
y = 0.428m
1262/4
655
656

Spolufinancováno
Evropskou unií

Ministerstvo dopravy
Státní fond dopravní
infrastruktury

Jiná ověření:

Paré:

Orientační schéma:

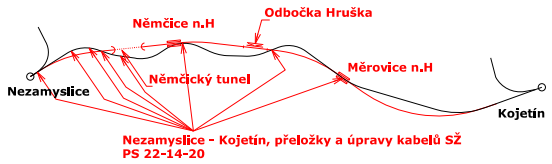
Odbočka Hruška
Němčice n.H
Němčický tunel
Měrovice n.H
Nezamyslice
Kojetín
Nezamyslice - Kojetín, přeložky a úpravy kabelů SŽ
PS 22-14-20

Razítko oprávněné osoby:

Podpis: Datum:

Revize:	Datum:	Popis:	Kontroloval:
000	1.5.2023	Dokumentace PDPS	Ing. Ondřej Kopáč

Stavebník/Investor: **Správa železnic, státní organizace**
Adresa: **Dlážděná 1003/7, 110 00 Praha 1**
Zástupce investora: **Stavební správa východ**
Adresa: **Nerudova 773/1, 779 00 Olomouc**

Zhotovitel díla: **Společnost Nej - Koj**
Adresa:
Kontakt:

MORAVIA CONSULT Olomouc a.s.
Legionářská 1085/8,
779 00 Olomouc
T: +420 585 570 444
E: moravia@moravia.cz

Metroprojekt Praha a.s.
Argentinská 1621/36
Holešovice 170 00 Praha 7
T: +420 296154105
E: info@metroprojekt.cz

Zhotovitel části/objektu: **MORAVIA CONSULT Olomouc a.s.**
Adresa: Legionářská 1085/8, 779 00 Olomouc
Kontakt: T: +420 585 570 444
E: moravia@moravia.cz

Hlavní projektant (HIP): **Ing. Jiří Malina**
Specialista: **Ing. Milan Oharek**

Název stavby/akce: **Modernizace trati Brno-Přerov,**
4. stavba Nezamyslice - Kojetín

Označení Investora: S621500589
Zakázka: 21-022-232-SR

Název části: Dálková, optická, závěsná kabelizace (DK, DOK, ZOK)
Označení části: **D.1.2.5**

Název objektu/dílčí části: **Nezamyslice - Kojetín, přeložky a úpravy kabelů SŽ**
Označení objektu/komplexu: **PS 22-14-20**

Název přílohy: Situace v KM 65,407 - 66,157
Název dílčí části přílohy: -
Číslo přílohy (typ/pořadí): **2. 104**

Odpovědný projektant: Ing. Filip Rozsypal
Zpracovatel přílohy: Ing. Filip Rozsypal
Měřítko: 1:500
Formáty: 8xA4
Stupeň dokumentace: **PDPS**

Kraj: Olomoucký
Katastrální území: Němčice nad Hanou (okres Prostějov);703044
TUDU: 2101 Brno-hl.n. – Přerov
Smluvní datum zpracování: **01.05.2023**

Označení investora:										*Stupeň dokumentace:*					*Část:*						*Objekt:*									*Podobjekt:*			*Příloha:*						*Revize:*			
S	6	2	1	5	0	0	5	8	9	_	P	D	P	S	_	D	1	2	0	5	_	P	S	2	2	1	4	2	0	_	X	X	_	2	_	1	0	4	_	0	0	0

DOKUMENT LZE UŽÍVAT POUZE VE SMYSLU PŘÍSLUŠNÉ SMLOUVY O DÍLO. ŽÁDNÁ JEHO ČÁST NEMŮŽE BÝT DLE ZÁKONA č.121/2000 Sb. KOPÍROVÁNA NEBO JINAK ROZŠIŘOVÁNA BEZ SOUHLASU MORAVIA CONSULT Olomouc a.s.